




PREVISION DE NUEVOS ACCESOS A LA CIUDAD POR LA ACTUAL CARRETERA DE MADRID A FRANCIA

A PALAMOS


A LA COSTA BRAVA

A FRANCIA

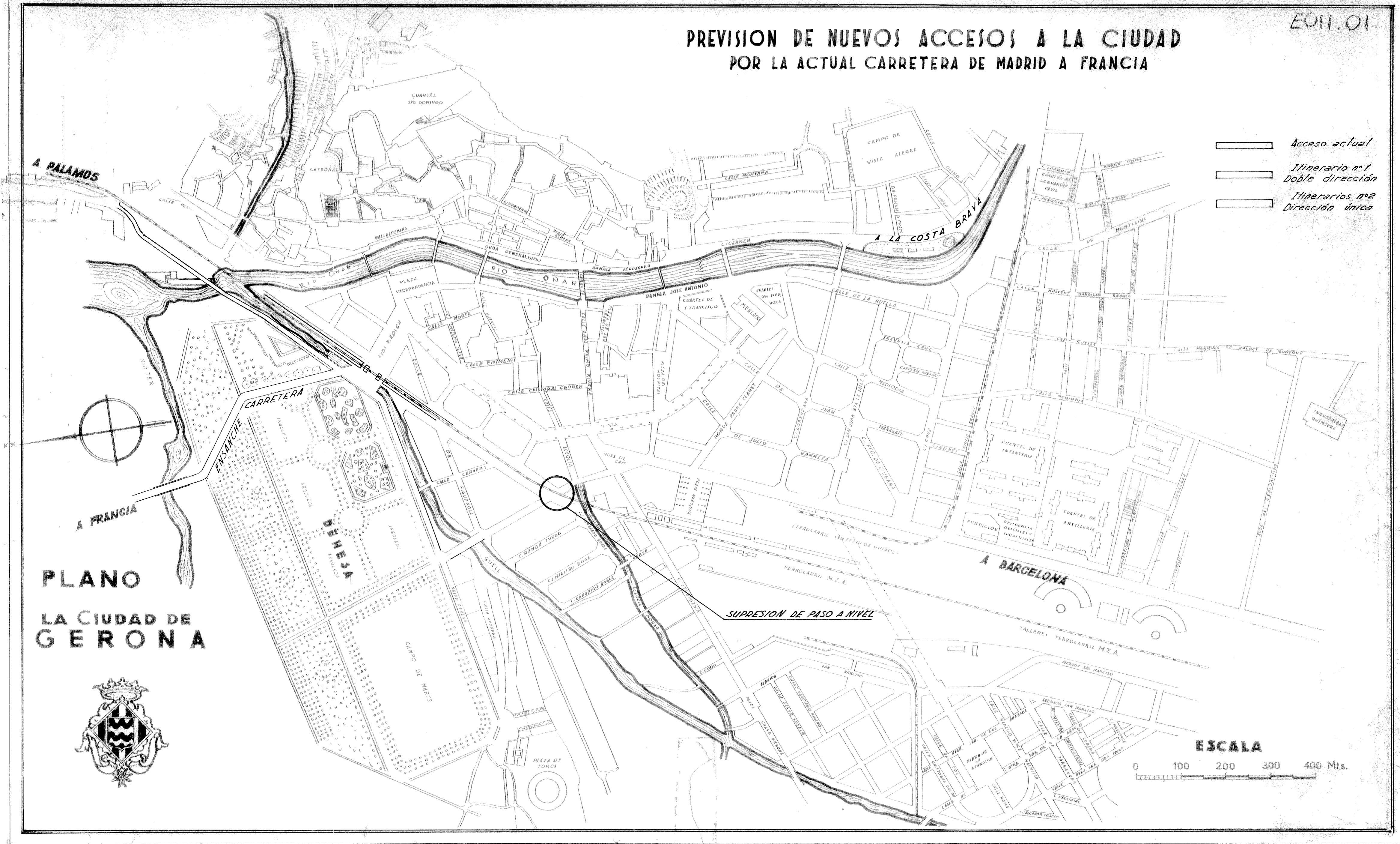

A BARCELONA

-  Acceso actual
-  Itinerario nº1
Doble dirección
-  Itinerario nº2
Dirección única

PLANO LA CIUDAD DE GERONA

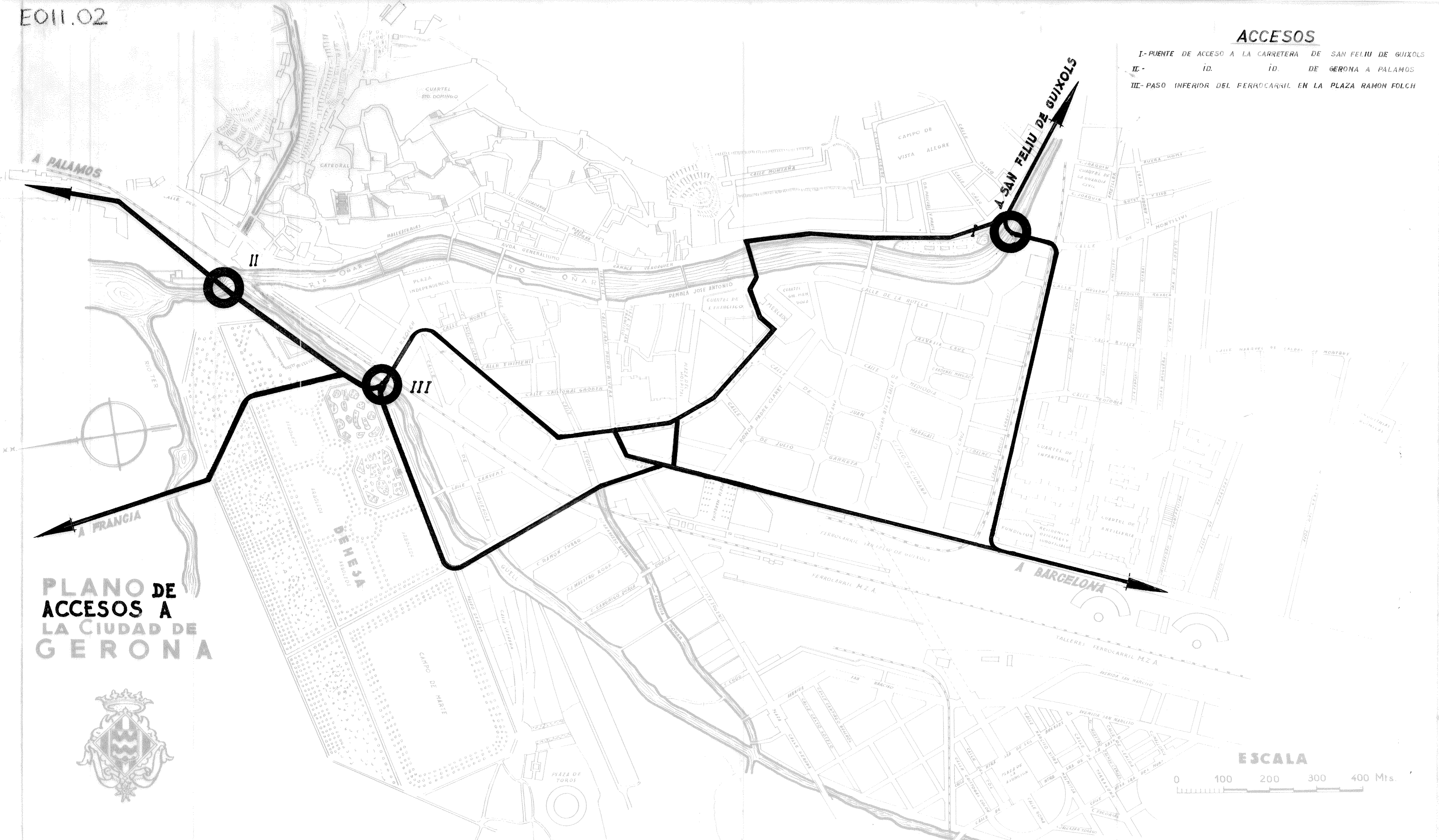


SUPRESION DE PASO A NIVEL



ACCESOS

- I- PUNTE DE ACCESO A LA CARRETERA DE SAN FELIU DE GUIXOLS
- II- ID. ID. DE GERONA A PALAMOS
- III- PASO INFERIOR DEL FERROCARRIL EN LA PLAZA RAMON FOLCH



PLANO DE ACCESOS A LA CIUDAD DE GERONA

